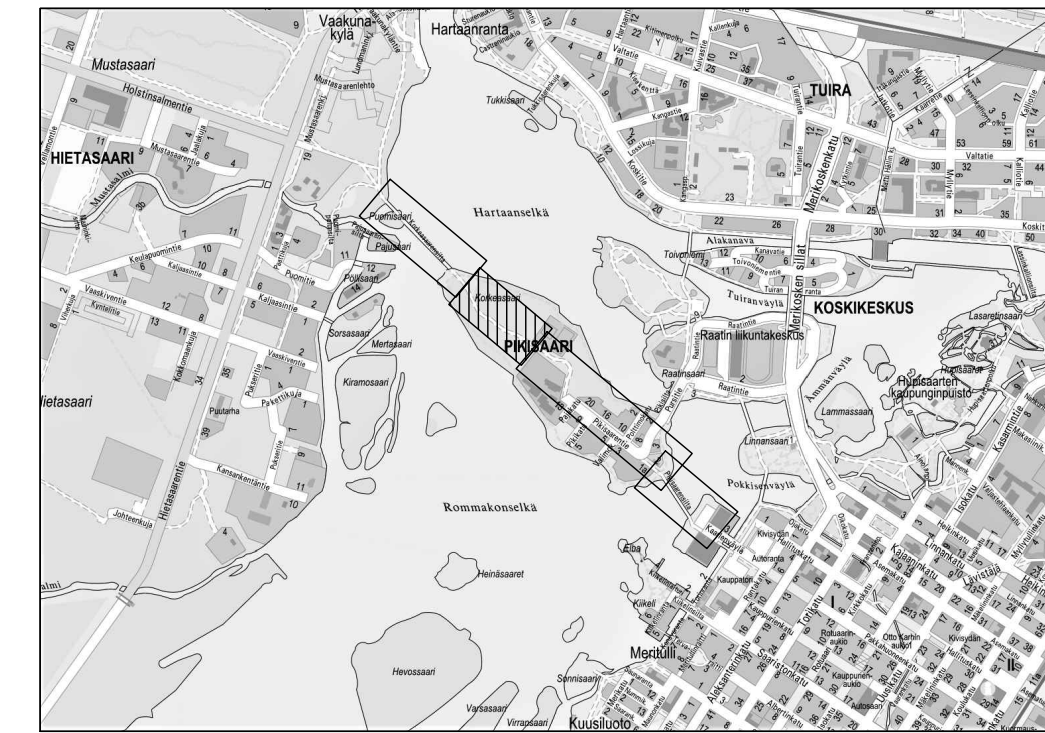
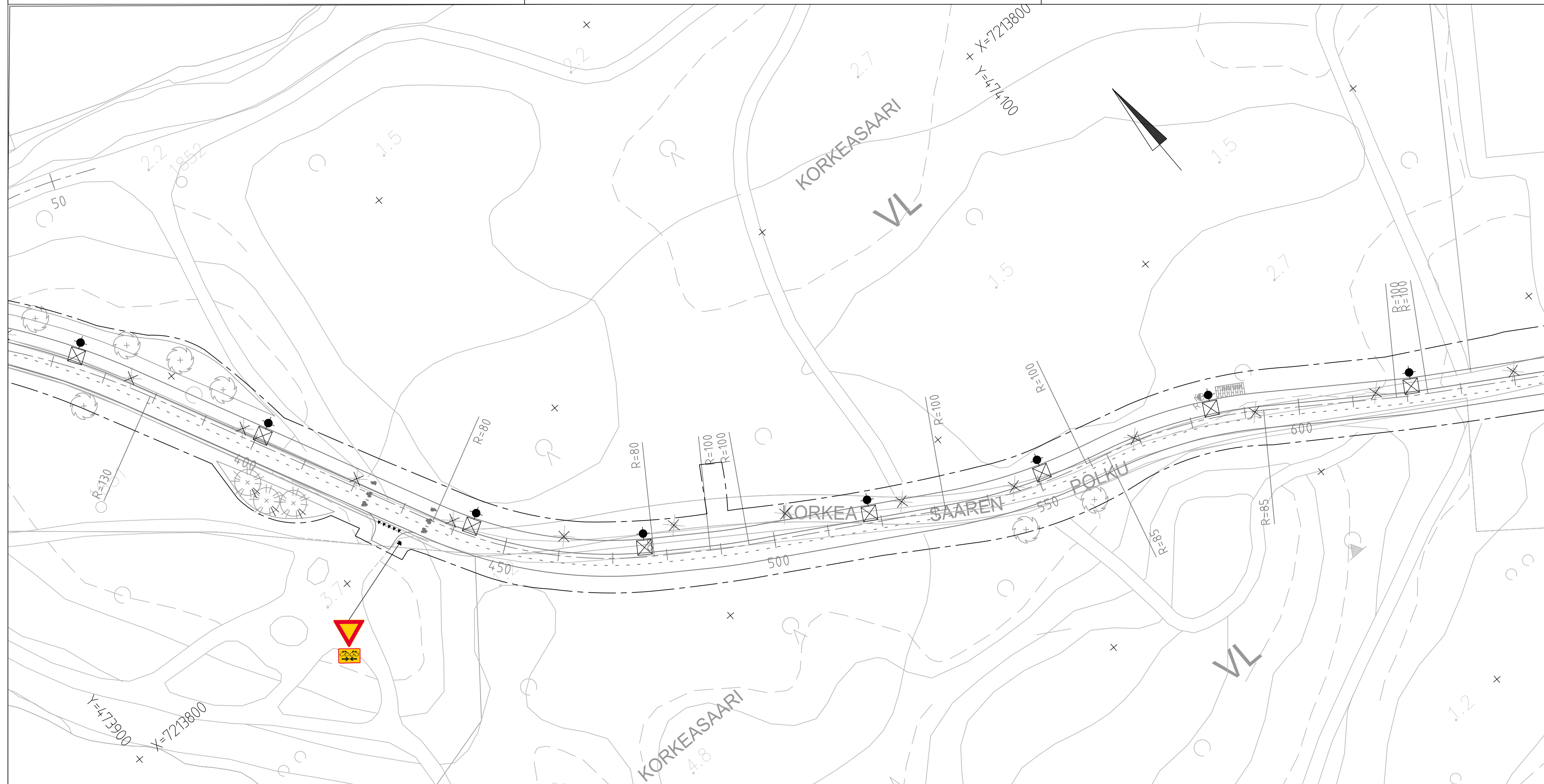


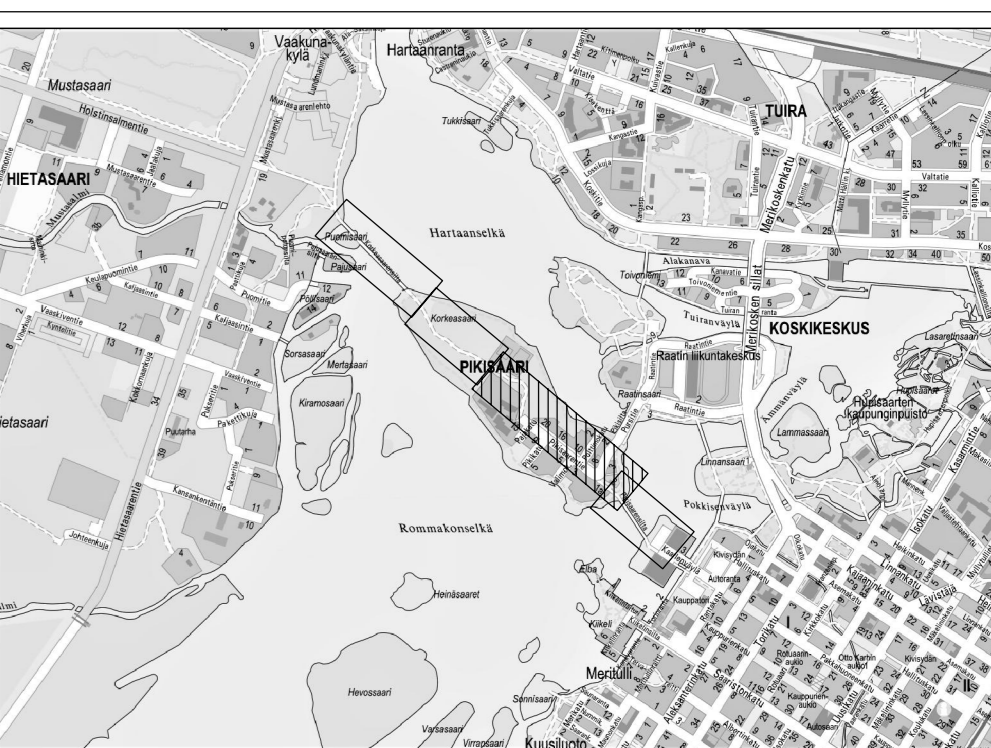
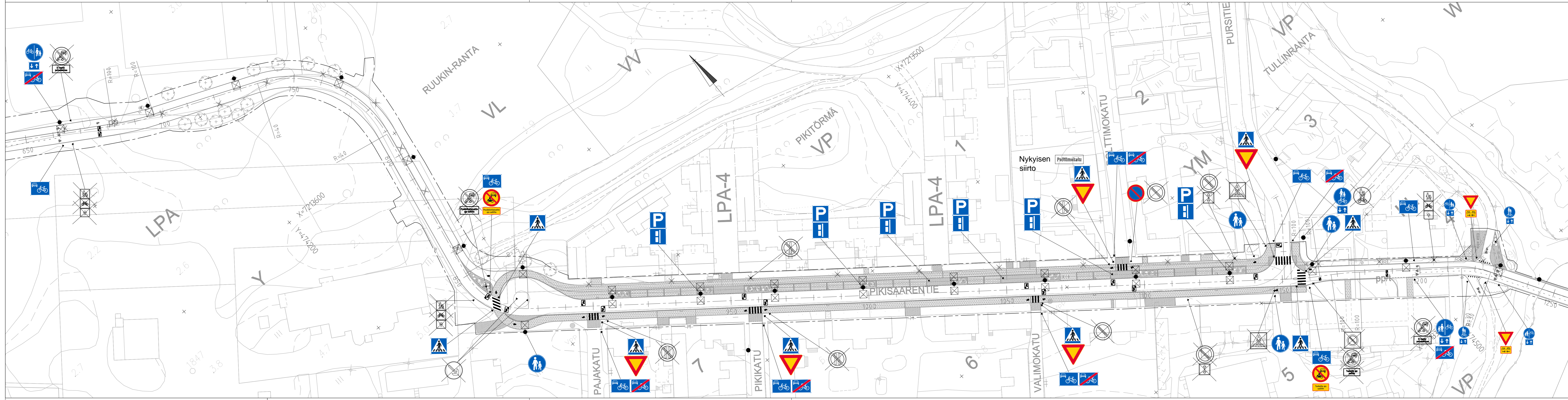


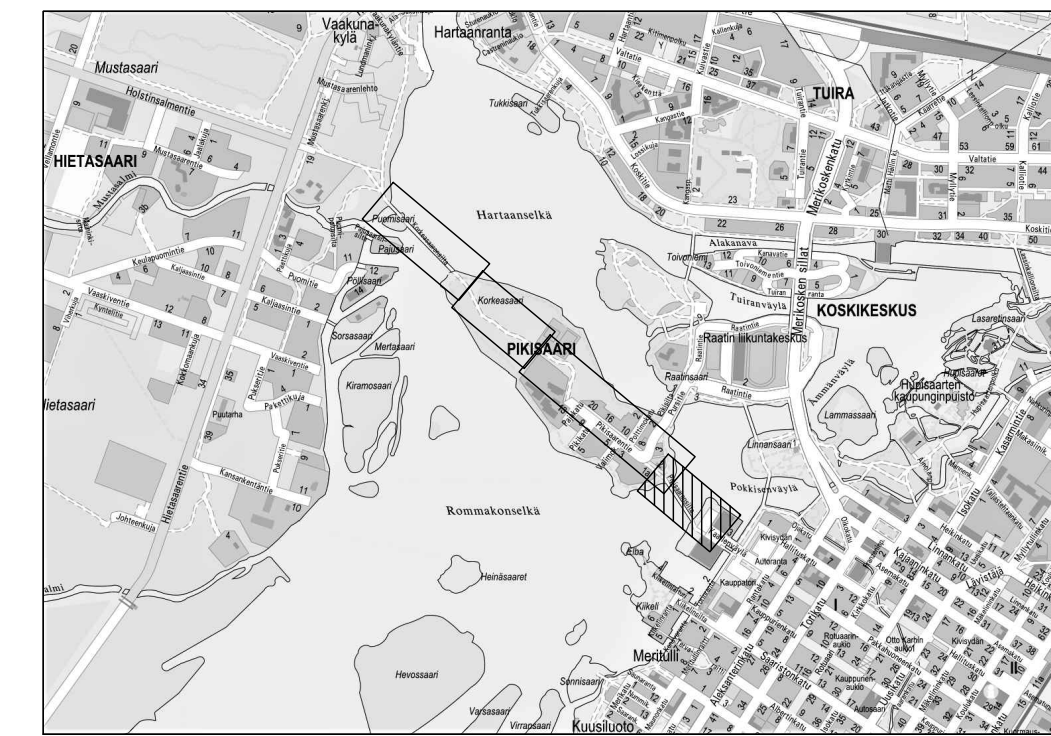
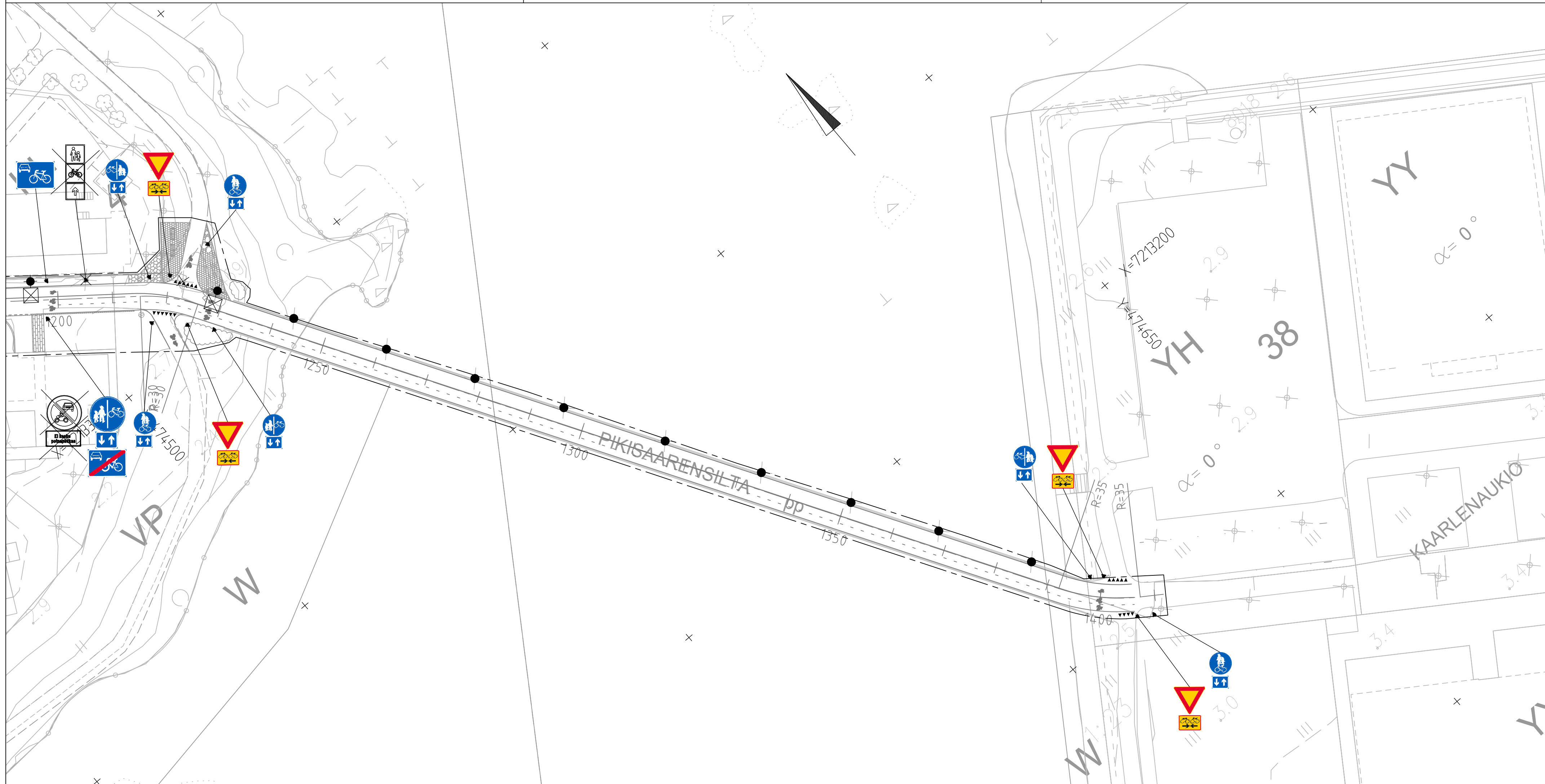
Merkki	Muutos	Pvm	Suunnittelija	Hyväksyjä	
Koordinaattijärjestelmä	ETRS-GK26	Korkeusjärjestelmä	N2000	Mittakaava	1:500
Kaupunginosa	Hietasaari 55, Pikisaari 50				
Hanketunnus	LYK 2022_0046	Hanke	Nallibaanan katu- ja rakennussuunnittelu		
Kohde	Korkeasaarensilta välillä Parasniemenpuisto - Korkeasaarenpolku				
Suunnitteluvaihe	Hyväksymiskäsittely	Asiakirjatyyppi	Piirustus		
Aihe	Liikenteenohjaus				
Asiasisältö	Liikenteenohjauksen suunnitelmakartta 1/4				
Ramboll Kiviharjunlenkki 1A 90220 Oulu puh. 020 755 611		YHDYSKUNTA- JA YMPÄRISTÖPALVELUT			
Suunnittelija	Suunnitteluttaja				
Projektipäällikkö	Pvm	Piir.nro			
Piir.nro (konsultti)	12.5.2023				



Merkki	Muutos	Pvm	Suunnittelija	Hyväksyjä	
Koordinaattijärjestelmä	ETRS-GK26	Korkeusjärjestelmä	N2000	Mittakaava	1:500
Kaupunginosa	Pikisaari 50				
Hanketunnus	LYK 2022_0046	Hanke	Nallibaanan katu- ja rakennussuunnittelu		
Kohde	Korkeasaarenpolku välillä Korkeasaarensilta - Pikisaarentie				
Suunnitteluvaihe	Hyväksymiskäsittely		Asiakirjatyyppi	Piirustus	
Aihe	Liikenteenohjaus				
Asiasisältö	Liikenteenohjauksen suunnitelmakartta 2/4				
 Ramboll Kiviharjunlenkki 1A 90220 Oulu puh. 020 755 611		 YHDYSKUNTA- JA YMPÄRISTÖPALVELUT			
Suunnittelija	Suunnitteluttaja				
Projektipäällikkö	Pvm	Piir.nro			
Piir.nro (konsultti)	12.5.2023				



Merkki	Muutos	Pvm	Suunnittelija	Hyväksyjä	
Koordinaattijärjestelmä	ETRS-GK26	Korkeusjärjestelmä	N2000	Mittakaava	1:500
Kaupunginosa	Pikisaari 50	Hanketunnus	LYK 2022_0046	Hanke	Nallibaanan katu- ja rakennussuunnittelu
Kohde	Pikisaarentie välillä Korkeasaarenpolku - Pikisaarensilta				
Suunnitteluvaihe	Hyväksymiskäsittely	Asiakirjatyyppi	Piirustus		
Aihe	Liikenteenohjaus				
Asiasisältö	Liikenteenohjauksen suunnitelmapartta 3/4				
Suunnittelija	Ramboll Viivahaganenkatu 1A 90220 Oulu puh. 020 755 611				
Projektipäälikkö	YHDYSKUNTA- JA YMPÄRISTÖPALVELUT				
Piir.nro (konsultti)	Suunnittelutaja		Pvm	Piir.nro	
			12.5.2023		



Merkki	Muutos	Pvm	Suunnittelija	Hyväksyjä	
Koordinaattijärjestelmä	ETRS-GK26	Korkeusjärjestelmä	N2000	Mittakaava	1:500
Kaupunginosa	Pikisaari 50, Pokkinen 1				
Hanketunnus	LYK 2022_0046	Hanke	Nallibaanan katu- ja rakennussuunnittelu		
Kohde	Pikisaarensilta välillä Pikisaarentie - Kaarlenaukio				
Suunnitteluvaihe	Hyväksymiskäsittely	Asiakirjatyyppi	Piirustus		
Aihe	Liikenteenohjaus				
Asiasisältö	Liikenteenohjauksen suunnitelmapaketti 4/4				
Ramboll Kiviharjunlenkki 1A 90220 Oulu puh. 020 755 611		YHDYSKUNTA- JA YMPÄRISTÖPALVELUT			
Suunnittelija	Suunnitteluttaja				
Projektipäällikkö	Pvm	Piir.nro			
Piir.nro (konsultti)	12.5.2023				